

## 通学路点検・対策箇所一覧(R1)＜交通＞

C: 通し番号(学校内。「1」～) G: 指定通路(学校が通学路として指定している道路に「指」) H: 合同点検(合同点検を実施した場所に「点」)  
 I: 対策必要(対応が必要な場合「対」) J: 対策担当(「国」「県」「市(都市整備課)」・「警(警察)」・「学(各校・市教委)」・「生(市民生活課)」)  
 L: 対策実施(整備済み・指導等実施中の場合は「実施」、未実施は「未」)

A	B	C	D	E	F	G	H	I	J	K	L	M
学校番号	学校名	通し番号	路線名	通学路の危険・要注意箇所	危険な状況の内容	指定通学路	合同点検	対策必要	対策担当	対策内容	対策実施	備考
1	01	1	幹線中田日開野線	ホームセンターから北側への道路	ホームセンター前には歩道があるが、北へ向かう道路には歩道がなく危険。	指	点	対	市	歩行者用のグリーンレーンを検討。		
2	01	2	神田瀬3号線	神代橋北詰	7:30以降一方通行となり南進はできないが、時折無視して侵入する車両がある。	指	点	対	県・校	路面標示(十字のマーク)・減速帯を施工。 保護者への指導, 注意喚起。	実施	
3	01	3	神田瀬3号線	呉服店三叉路	神代橋方面への車と、小学校前より出てくる車両が交差するようになる。カーブミラーはあるものの、危険。	指	点	対	警	「とまれ」の路面標示。	実施	
4	01	4	神田瀬3号線	理容店三叉路	交差点で一時停止する車両はほぼない。出会い頭の事故になる危険性が高い。	指	点	対	警	「とまれ」の路面標示を検討。		
5	01	5	神田瀬3号線	スーパー付近の交差点	交差点で見通しが悪い。線路にかけての道路は道幅が狭く、危険。	指	点	対	校	児童への注意喚起。		
6	01	6	幹線中田日開野線	幅員が狭い	朝の登校時に通過する車両が多い。幅員が狭いにもかかわらずスピードを落とさない車両も多い。	指	点	対	市・警・校	歩行者用のグリーンレーン, 外側線の引き直しを検討。 速度標示の塗り直し。 児童への注意喚起。		

## 通学路点検・対策箇所一覧(R1)＜交通＞

C: 通し番号(学校内。「1」～) G: 指定通路(学校が通学路として指定している道路に「指」) H: 合同点検(合同点検を実施した場所に「点」)  
 I: 対策必要(対応が必要な場合「対」) J: 対策担当(「国」・「県」・「市(都市整備課)」・「警(警察)」・「学(各校・市教委)」・「生(市民生活課)」)  
 L: 対策実施(整備済み・指導等実施中の場合は「実施」、未実施は「未」)

A	B	C	D	E	F	G	H	I	J	K	L	M	
学校番号	学校名	通し番号	路線名	通学路の危険・要注意箇所	危険な状況の内容	指定通学路	合同点検	対策必要	対策担当	対策内容	対策実施	備考	
7	02	南小松島小学校	1	松島2号線	小松島市松島町8-27 歯科医北側交差点	抜け道として利用する車両がスピードを上げて通行している。	指	点	対	市	外側線の引き直しや減速帯の設置を検討。		
8	02	南小松島小学校	2	県道178号線	小松島市松島町8-27 歯科医南側交差点	横断歩道はあるが、歩行者を優先してくれる車両は少なく危険。	指	点	対	警・校	通し番号4(南小松島駅前)に信号機を新設し、同所を横断するよう通学路の変更を検討。		
9	02	南小松島小学校	3	松島2号線	小松島市堀川町1 踏切周辺	道路幅が狭いので、子どものすぐそばを車両が通るようになり危険。	指	点	対	警・校	通し番号4(南小松島駅前)に信号機を新設し、同所の南方に位置する南小松島駅西側の踏切を通るよう通学路の変更を検討。		
10	02	南小松島小学校	4	県道178号線	小松島市南小松島町7 南小松島駅前	横断歩道はあるが信号機がなく、通行車両も多く危険。	指	点	対	警	信号機の新設を検討。		
11	02	南小松島小学校	5	幹線南小松島田浦線	小松島市南小松島町7 南小松島駅前	路上駐車が多いので死角がしやすい。バス停で待つ子どもも多いので危なく感じる。	指	点	対	校	学校での注意喚起。		

## 通学路点検・対策箇所一覧(R1)＜交通＞

C: 通し番号(学校内。「1」～) G: 指定通路(学校が通学路として指定している道路に「指」) H: 合同点検(合同点検を実施した場所に「点」)  
 I: 対策必要(対応が必要な場合「対」) J: 対策担当(「国」「県」「市(都市整備課)」・「警(警察)」・「学(各校・市教委)」・「生(市民生活課)」)  
 L: 対策実施(整備済み・指導等実施中の場合は「実施」、未実施は「未」)

A	B	C	D	E	F	G	H	I	J	K	L	M
学校番号	学校名	通し番号	路線名	通学路の危険・要注意箇所	危険な状況の内容	指定通学路	合同点検	対策必要	対策担当	対策内容	対策実施	備考
12	02	南小松島小学校	6	県道178号線	小松島市南小松島町7南小松島駅前		指	点	対	校		
					のぞみの泉北側に路上駐車する車両が多い。通行車両も多いので道路を渡りにくい。					学校での注意喚起。		
13	02	南小松島小学校	7	南小松島田野線	南小松島小学校西側道路		指	点	対	市		
					道幅が狭く、バイパスの抜け道にもなっているので、交通量が多く、非常に危ない。交差する車両と自転車と歩行者が多い。					グリーンレーンの検討。		
14	02	南小松島小学校	8	日開野4号線	小松島市小松島町字高須18-6 工務店前交差点付近		指	点	対	市・校		
					ガードレールがないところがあるので、増水時に道がわからず落ちる可能性がある。見通しも悪く、徐行せずに通る車両も多い。					転落防止柵またはポストコーンの設置を検討。 学校での注意喚起。		
15	02	南小松島小学校	9	南小松島田野線	小松島市小松島町字高須自動車整備店前交差点		指	点	対	市・校		実施
					道幅が狭く、交通量が多い。交差点の見通しも悪く危険。					十字マーク, カラー舗装。 学校での注意喚起。		
16	03	北小松島小学校	1	幹線日ノ峰公園線	小松島町字北浜110 クリーニング店前付近の信号～点滅信号にかけて		指	点	対	警		
					道幅が広い道路で、多くの車がスピードを出しており危険。					速度標示の塗り直し(実施済み)。ひし形マーク(前方に横断歩道または自転車横断帯あり)の塗り直し。		
17	03	北小松島小学校	2	小松島市2号線	小松島町字北浜173-4交差点		指	点	対	校・警		実施
					見通しが悪い交差点。カーブミラー等もなし。					児童, 保護者への周知徹底。 停止線の塗り直し。		
18	03	北小松島小学校	3	幹線日ノ峰公園線	中田町字脇谷 市営グラウンド周辺		指	点	対	市・市		
					道路に草が茂っており、歩行者は道の端が歩けない。見通しも悪い。朝夕は、スピードを出す車が多く、危険。					公園管理者によってその都度、草は刈っている。 はみ出し走行対策として、ポールを設置を検討する。		

## 通学路点検・対策箇所一覧(R1)＜交通＞

C: 通し番号(学校内。「1」～) G: 指定通路(学校が通学路として指定している道路に「指」) H: 合同点検(合同点検を実施した場所に「点」)  
 I: 対策必要(対応が必要な場合「対」) J: 対策担当(「国」「県」「市(都市整備課)」・「警(警察)」・「学(各校・市教委)」・「生(市民生活課)」)  
 L: 対策実施(整備済み・指導等実施中の場合は「実施」、未実施は「未」)

A	B	C	D	E	F	G	H	I	J	K	L	M	
学校番号	学校名	通し番号	路線名	通学路の危険・要注意箇所	危険な状況の内容	指定通学路	合同点検	対策必要	対策担当	対策内容	対策実施	備考	
19	04	千代小学校	1	県道17号線	小松島市江田町スーパー前交差点	本年度5月より開通。新たな交差点は、これまで以上に複雑になり、歩行者にとっては危険である。	指	点	対	県			交差点の路面状況の向上を行っていく。
20	04	千代小学校	2	中郷14号線	小松島市中郷町西野	県営住宅等から登校してくる児童は減少傾向にあるが、朝の交通量が多く、歩道の利用には注意を要する。	指	点	対	校			児童への注意喚起。
21	04	千代小学校	3	中郷14号線	小松島市中郷町西野	交差点において、「一時停止をしない」「信号無視」「確認不足」といった車が多く、警察に取り締まりをお願いしている。	指	点	対	警			夜間に光る一時停止標識の設置や信号機の撤去など交差点の改善を進める。
22	05	児安小学校	1	県道33号線	こやす認定こども園～野上橋手前	幅員狭隘道路。歩道なし。大型車の通行多い。	指	点	対	校			学校での指導, 注意喚起。
23	05	児安小学校	2	児安校線	児安小プール付近～県道136号	7:00～8:00の一方通行が守られていない。	指	点	対	校			学校での保護者への注意喚起。
24	05	児安小学校	3	県道136号線	小松島病院～前原方面	7:00～8:00の一方通行が守られていない。	指	点	対	警			取り締まりの強化。
25	05	児安小学校	4	田浦3号線	こやす認定こども園前のカーブ	見通しが悪い。そのため、児童が左側通学している箇所がある。北へ向かってスピードを出す車も多い。	指	点	対	市			減速帯の設置を検討。

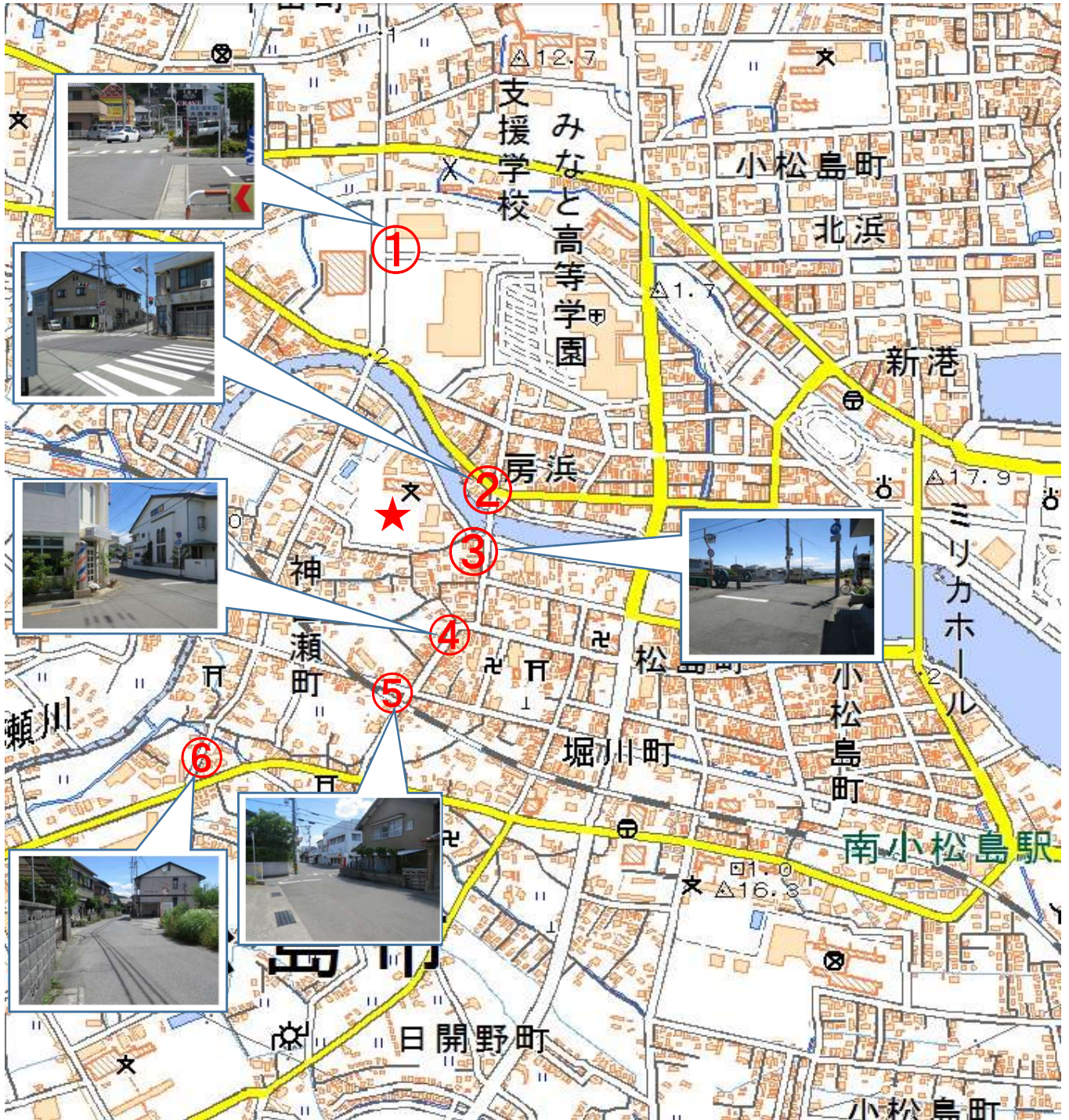
## 通学路点検・対策箇所一覧(R1)＜交通＞

C: 通し番号(学校内。「1」～) G: 指定通路(学校が通学路として指定している道路に「指」) H: 合同点検(合同点検を実施した場所に「点」)  
 I: 対策必要(対応が必要な場合「対」) J: 対策担当(「国」「県」「市(都市整備課)」・「警(警察)」・「学(各校・市教委)」・「生(市民生活課)」)  
 L: 対策実施(整備済み・指導等実施中の場合は「実施」、未実施は「未」)

A	B	C	D	E	F	G	H	I	J	K	L	M	
学校番号	学校名	通し番号	路線名	通学路の危険・要注意箇所	危険な状況の内容	指定通学路	合同点検	対策必要	対策担当	対策内容	対策実施	備考	
26	05	児安小学校	5	田浦8号線	田浦町中村・北原周辺	道幅は狭いが、交通量が多く、スピードを出している車もいる。	指	点	対	市	交差点T字表示の検討。		
27	05	児安小学校	6	県道33号線	児安小学校前新居見町入り口	見通しが悪い。通行量が多い。過去には事故あり。	指	点	対	校	学校での指導, 注意喚起。		
28	05	児安小学校	7	県道136号線	小松島病院前交差点	道幅は狭いが、交通量が多く危険。	指	点	対	校	児童への注意喚起。		
29	06	芝田小学校	1	県道130号線	芝田小学校校門前	校門前に設置されている押しボタン信号機が古くなり、赤信号と青信号の区別がつきにくく、児童が横断の際、大変危険な状況にある。	指	×	対	警	信号機の交換。	実施	
30	13	小松島南中学校	1	立江5号線	小松島南中学校 南西市道	柵やガードレールのない道路。4月には、水路への転落事故があった。事故後、落下防止の簡易対策がされている。	指	×	対	市	転落防止用防護柵を設置。	実施	

# 小松島小学校区

★…学校位置



国土地理院地図データを使用し小松島市教育委員会学校課が作成した地図に、●●●等を●●●が記入 2019年3月



南小松島小学校区  
(学校付近)

国土地理院地図データを使用し小松島市  
教育委員会学校課が作成した地図に、  
●●●等を●●●が記入 2019年3月

★…学校位置

# 南小松島小学校区

★…学校位置

国土地理院地図データを使用し小松島市教育委員会学校課が作成した地図に、●●●等を●●●が記入  
2019年3月







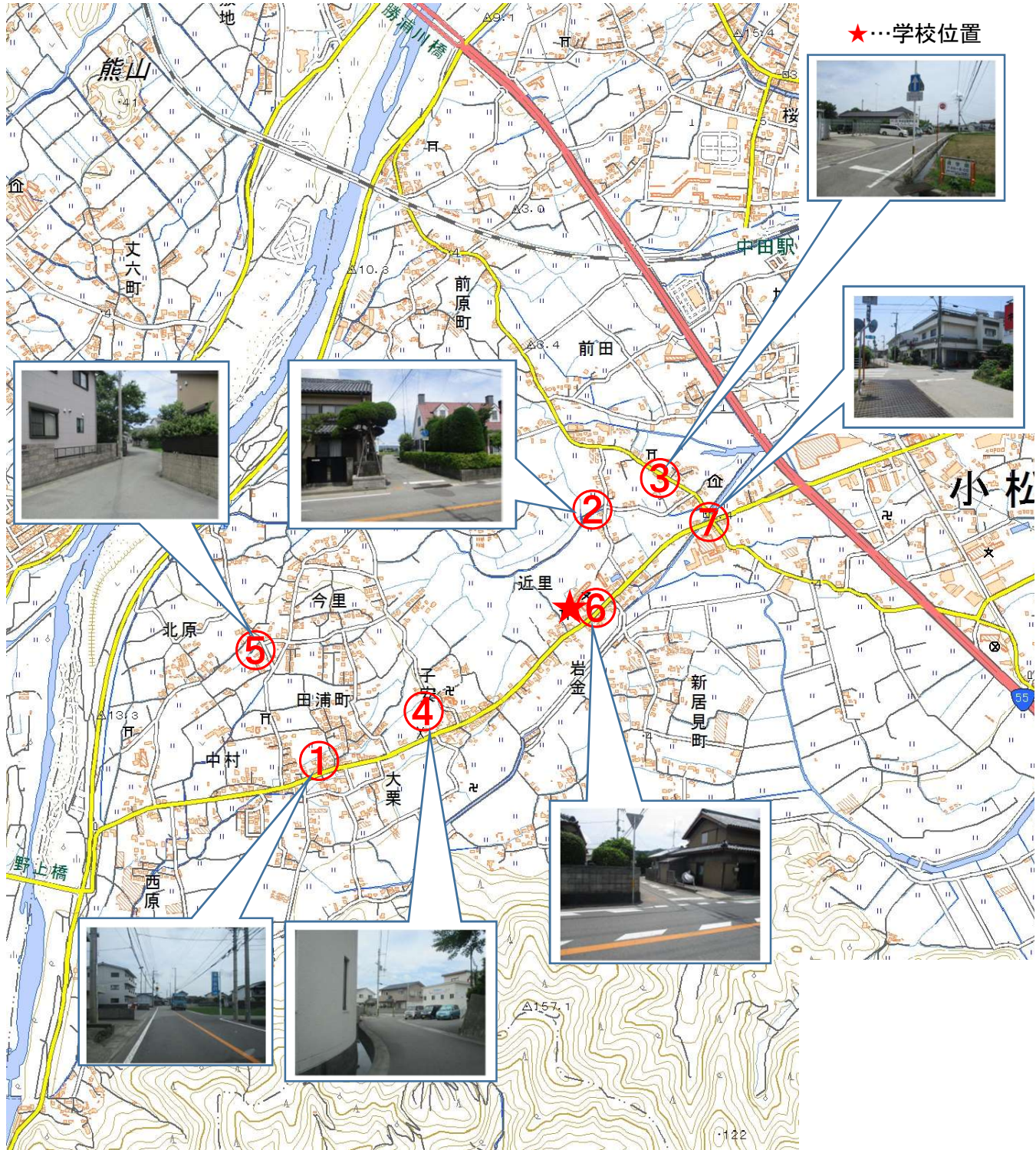
北小松島小学校区

★…学校位置

国土地理院地図データを使用し小松島市教育委員会学校課が作成した地図に、●●●等を●●が記入  
2019年3月



# 児安小学校区



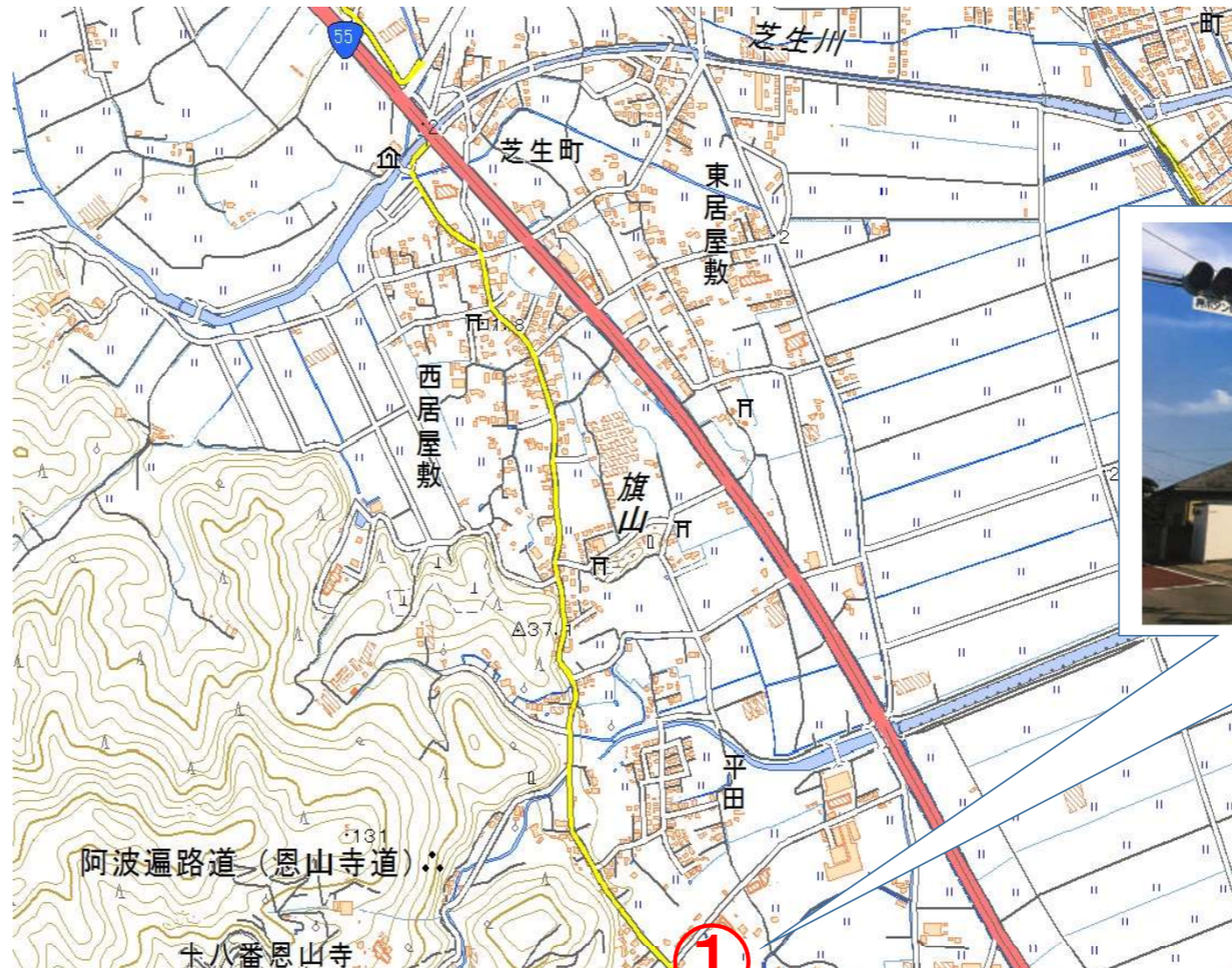
★…学校位置

国土地理院地図データを使用し小松島市教育委員会学校課が作成した地図に、●●等を●●が記入 2019年3月

# 芝田小学校区

★…学校位置

国土地理院地図データを使用し小松島市教育委員会  
学校課が作成した地図に、●●等を●●が記入  
2019年3月



# 小松島南中学校区

★…学校位置

国土地理院地図データを使用し小松島市教育委員会学校課が作成した地図に、●●等を●●が記入 2019年3月

