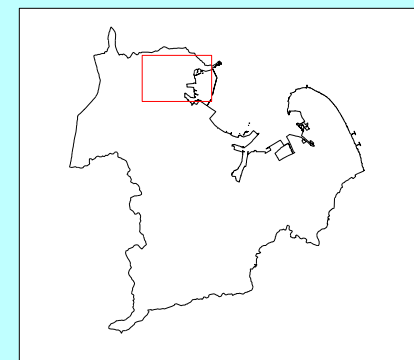
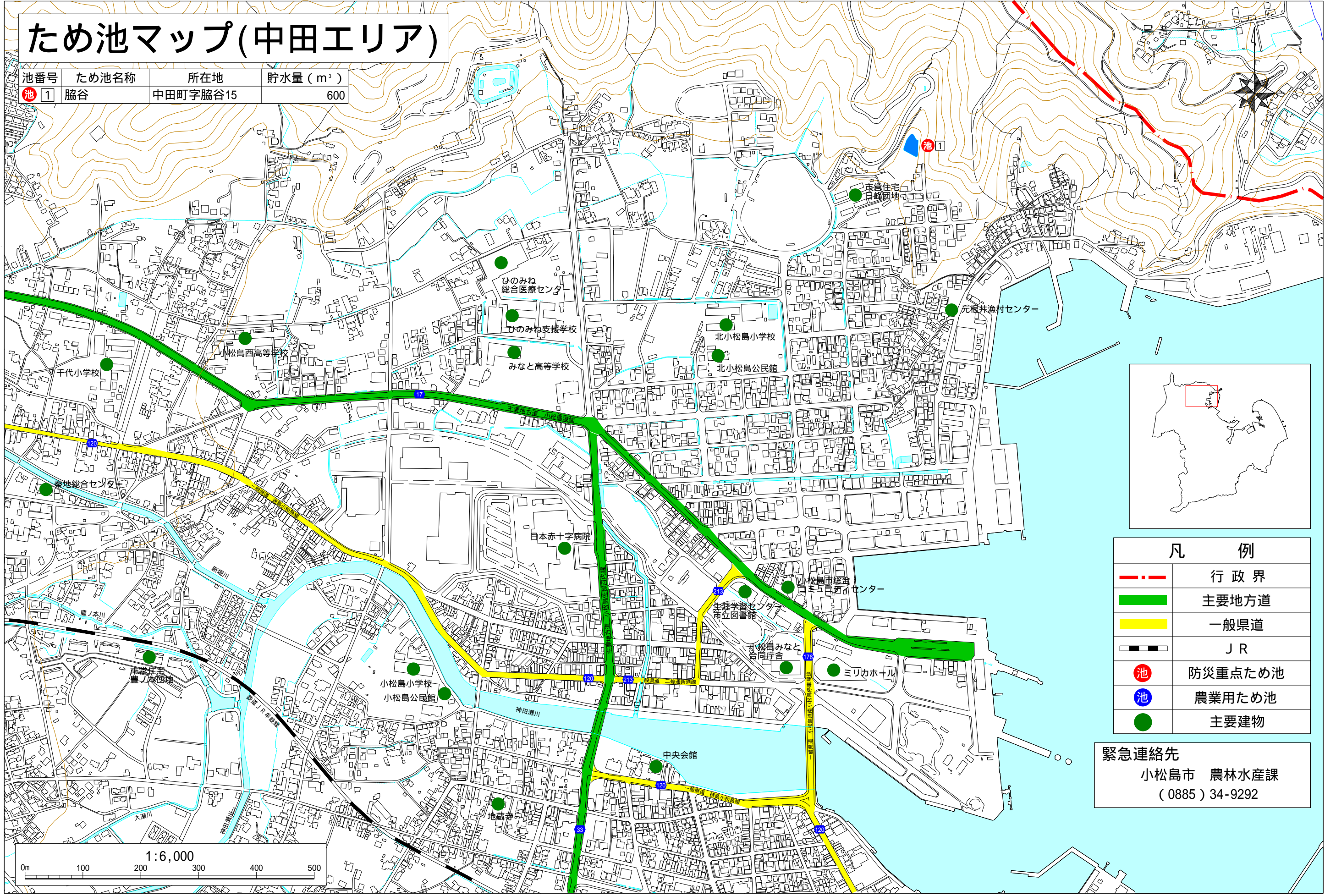


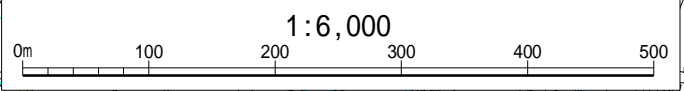
# ため池マップ(中田エリア)

池番号	ため池名称	所在地	貯水量 (m <sup>3</sup> )
池 1	脇谷	中田町字脇谷15	600



凡 例	
	行政界
	主要地方道
	一般県道
	J R
	防災重点ため池
	農業用ため池
	主要建物

緊急連絡先  
 小松島市 農林水産課  
 (0885) 34-9292



この地図の作成に当たっては、国土地理院長の承認を得て、同行発行の基盤地図情報を使用した。  
 「測量法に基づく国土地理院長承認 (使用) R 1JHS 1407」