

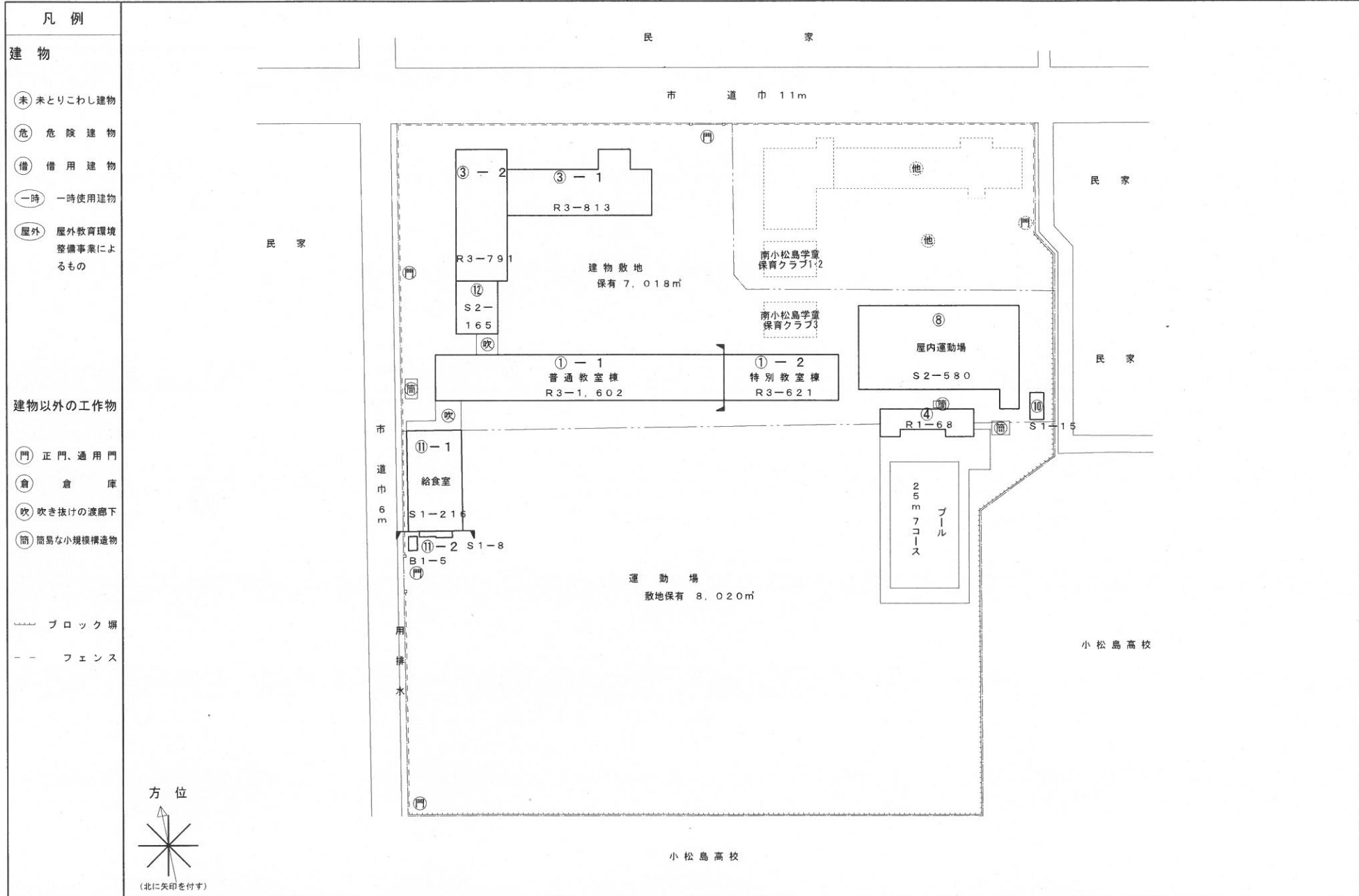
南小松島小学校周辺地図



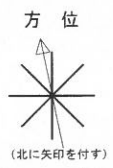
「南小松島小学校周辺地図データ」(国土地理院) (<https://maps.gsi.go.jp/>) を元に小松島市教育委員会作成

(令和 2 年度)

施設の配置図	縮尺	1/1000 0 10 20 30 40m	学校名	南小松島小学校			調査番号	(都道府県)	(市町村)	(学校)	整理番号
				36	203	1712					

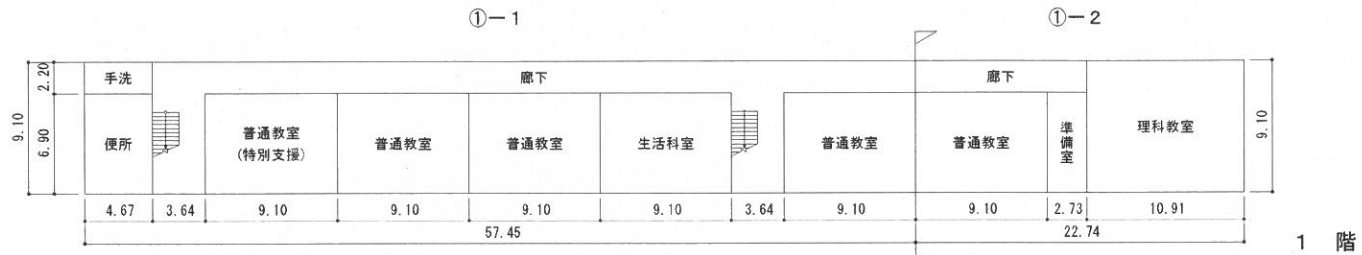


- 凡例
- 建物
- 未 未とりこわし建物
 - 危 危険建物
 - 借 借用建物
 - 一 一時使用建物
 - 屋外 屋外教育環境整備事業によるもの
- 建物以外の工物物
- 門 正門、通用門
 - 倉 倉庫
 - 吹 吹き抜けの渡廊下
 - 筒 簡易な小規模構造物
- ブロック塀
- - - フェンス

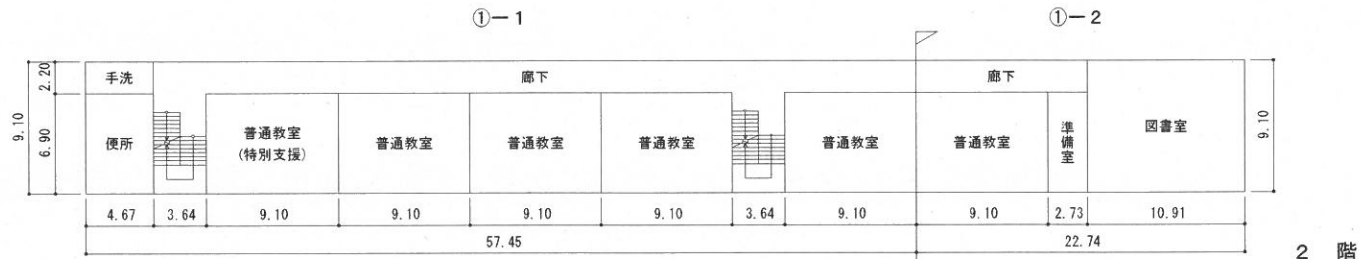


(令和 2 年度)


平面図	縮尺 0 10 20m	1/500	学校名 南小松島小学校	調査番号	(都道府県)	(市町村)	(学校)			整理番号
				36	203	1712				



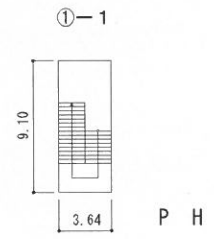
1 階



2 階



3 階



(令和 2 年度)

平面図	縮尺	1/500 0 10 20m	学校名	南小松島小学校			調査番号	(都道府県)	(市町村)	(学 校)	整理番号
				3 6	2 0 3	1 7 1 2					

