通学路点検・対策箇所一覧(R3)＜交通＞

C：通し番号（学校内。「1」～）　G：指定通路（学校が通学路として指定している道路に「指」）　H：合同点検（合同点検を実施した場所に「点」）
I：対策必要（対応が必要な場合「対」）　J：対策担当（「国」・「県」・「市（都市整備課）」・「警（警察）」・「学（各校・市教委）」「生（市民生活課）」）
L：対策実施（整備済み・指導等実施中の場合は「実施」、未実施は「未」）

	A	B	C	D	E	F	G	H	I	J	K	L	M
	学校番号	学校名	通し番号	路線名	通学路の危険・要注意箇所	危険な状況の内容	指定通学路	合同点検	対策必要	対策担当	対策内容	対策実施	備　考
1	09	坂野小学校	1	県道274	点滅信号交差点	細い道から横断するときの自動車と自転車衝突危険	指	点	対	警	横断歩道と停止線の引き直し	実施	
2	09	坂野小学校	2	県道274	県道進入近くの交差点	出会い頭の事故が危惧される。ただ過去5年間についてはこの場所での事故の記録はない。	指	点	対	学	学校での注意喚起	実施	
3	09	坂野小学校	3	市道坂野42号線	国道沿いのため池周辺	ため池横の水路について，対策が十分ではないため，小学生などの落下の危険がある。	指	点	対	学	学校での注意喚起	実施	
4	09	坂野小学校	4	市道坂野55号線	道路横にある水路	街灯がなく，夜間は自転車等が水路に落下する恐れがある。	指	点	対	市	街路灯未設置の交差点等の要所に市管理として設置	実施予定	R4年度
5	09	坂野小学校	5	県道274	廃屋・ブロック塀破損	突風等によって倒壊や飛散して児童に危険が及ぶ恐れがある。	指	点			※空き家対策として市の住宅課が対応する		
6	13	小松島南中学校	1	市道赤石7号線，11号線	小松島市赤石町10－21	道路に十字標識を設置しているが，一時停止が徹底されておらず危険である。	指	点	対	学	学校での注意喚起	実施	

通学路点検・対策箇所一覧(R3)＜交通＞

C：通し番号（学校内。「1」～）　G：指定通路（学校が通学路として指定している道路に「指」）　H：合同点検（合同点検を実施した場所に「点」）
I：対策必要（対応が必要な場合「対」）　J：対策担当（「国」・「県」・「市（都市整備課）」・「警（警察）」・「学（各校・市教委）」「生（市民生活課）」）
L：対策実施（整備済み・指導等実施中の場合は「実施」、未実施は「未」）

	A	B	C	D	E	F	G	H	I	J	K	L	M
	学校番号	学校名	通し番号	路線名	通学路の危険・要注意箇所	危険な状況の内容	指定通学路	合同点検	対策必要	対策担当	対策内容	対策実施	備　考
7	13	小松島南中学校	2	市道赤石3号線	小松島市赤石町６－６２	通学路が狭く，車が通る際に危険である。	指	点	対	市 警	路面に速度を抑制する標示を実施する。 道路沿線住民へのチラシの配布と周知	未 実施	R4年度以降
8	11	新開小学校	1	市道幹線島ノ宮中村線	県道大林那賀川阿南線(141号線)の三叉路，県道大林那賀川阿南線(141号線)から県道大林津乃峰線(130号線)への抜ける小松島市大林町字立光地と字岩戸の境の裏道	石見川を渡る橋は，道幅が狭く，落下防止柵等がないため危険。	指	点	対	学	学校での注意喚起	実施	
9	11	新開小学校	2	市道北馬中津線	県道那賀川阿南線(141号線)から県道和田島赤石線(218号線)へ抜ける字金島と字蛭子免の境の道路，北馬川にかかる道	北馬川にかかる道の片側には，溝のような所はあるがフェンス等がない。川底まで高さがあり落下すると大変危険である。	指	点	対	市	防護柵を設置予定	未	R4年度以降
10	11	新開小学校	3	県道徳島小松島線(120号線)	県道徳島小松島線(120号線)と県道大林那賀川阿南線(141号線)の交差する三叉路（大林町字宮ノ本）周辺	登校時は交通量が多いが，歩道がなく，狭いため危険。	指	点	対	県	交差点を囲んで注意喚起する路面標示の実施	実施予定	R3年度中
11	11	新開小学校	4	県道大那賀川阿南線(141号線)	県道徳島小松島線(120号線)と県道大林那賀川阿南線(141号線)の交差する三叉路（大林町字宮ノ本）周辺	歩道がなく，狭いため危険。	指	点	対	県	南側の道路にグリーンラインを引く	実施予定	R3年度中

通学路点検・対策箇所一覧(R3)＜交通＞

C：通し番号（学校内。「1」～）　G：指定通路（学校が通学路として指定している道路に「指」）　H：合同点検（合同点検を実施した場所に「点」）
I：対策必要（対応が必要な場合「対」）　J：対策担当（「国」・「県」・「市（都市整備課）」・「警（警察）」・「学（各校・市教委）」「生（市民生活課）」）
L：対策実施（整備済み・指導等実施中の場合は「実施」、未実施は「未」）

	A	B	C	D	E	F	G	H	I	J	K	L	M
	学校番号	学校名	通し番号	路線名	通学路の危険・要注意箇所	危険な状況の内容	指定通学路	合同点検	対策必要	対策担当	対策内容	対策実施	備　考
12	11	新開小学校	5	県道大林那賀川阿南線(141号線)	小松島市大林町字宮ノ本の県道大林那賀川阿南線(141号線)	道がカーブしているため，見通しが悪い箇所があり危険。	指	点	対	県	電柱にカーブミラーを設置	実施予定	R3年度中
13	12	小松島中学校	1	市道日開野６号線	日開野町井理守	道路が狭くなる部分なのに蓋等の安全対策がされていない。通学中の生徒が落下する可能性があり危険。	指	点	対	市 警	夜間でも道の幅が分かるように反射板を設置 水路上への蓋設置については、今後の検討課題 取り締まりの強化	未 実施	R4年度以降
14	12	小松島中学校	2	市道日開野６号線	日開野町井理守	道が狭くなっているが交通量は多く危険である。 道を広げる，水路への落下を防ぐようにするといった安全対策をお願いしたい。	指	点	対	市 警	夜間でも道の幅が分かるように反射板を設置 水路上への蓋設置については、今後の検討課題 取り締まりの強化	未 実施	R4年度以降
15	10	和田島小学校	1	県道218号	和田島町字松田新田	点滅信号（朝の通学時間帯を除く）のため、赤でも止まらない車があり危険 コンビニがあり、車の出入りが激しいため危険	指	点	対	警 学	取り締まりの強化 学校での注意喚起	実施	
16	10	和田島小学校	2	市道幹線和田島線	和田島町明神北	朝の通学時、通勤や送迎の車がたくさん通る。横断するときが危険		点	対	市 警	交差点を赤で囲んで注意喚起する路面標示の実施 横断歩道と停止線の塗り替え	未 実施	R4年度以降
17	10	和田島小学校	3	市道幹線和田島線	和田島町字塚の間	朝の通学時にたくさんの車がスピードを出して通るため、横断が危険	指	点	対	市 警	白線とグリーンラインの引き直し 横断歩道の塗り替え	実施	

通学路点検・対策箇所一覧(R3)＜交通＞

C：通し番号（学校内。「1」～）　G：指定通路（学校が通学路として指定している道路に「指」）　H：合同点検（合同点検を実施した場所に「点」）
I：対策必要（対応が必要な場合「対」）　J：対策担当（「国」・「県」・「市（都市整備課）」・「警（警察）」・「学（各校・市教委）」「生（市民生活課）」）
L：対策実施（整備済み・指導等実施中の場合は「実施」、未実施は「未」）

	A	B	C	D	E	F	G	H	I	J	K	L	M
	学校番号	学校名	通し番号	路線名	通学路の危険・要注意箇所	危険な状況の内容	指定通学路	合同点検	対策必要	対策担当	対策内容	対策実施	備　考
18	10	和田島小学校	4	市道田北和田島線、和田島20号線	和田島町字松田新田	平日7：00～8：00は子どもが多く通学している。通行禁止ではあるが無理に進入してくる車があるため危険	指	点	対	警	路面標示と標識を大きいものに交換する。取り締まりの強化。	実施	
19	10	和田島小学校	5	218号線（県道）	和田島町字松田新田150番地先交差点	本校児童が横断歩道を横断中、交差点を左折してきた大型トレーラーにひかれる交通死亡事故が発生した。同交差点は大型トレーラー、トラックがたくさん通るため、横断が危険である。	指	点	対	警 県 生 学	歩車分離式信号の設置、立哨回数を増やす、現場点検、交通安全講習、チラシの配布、リモートによる交通安全教室 大型トレーラー、トラックの速度を落とさせる施策（路面標示の追加など） 交差点4か所における横断旗の設置 注意喚起	実施	
20													
21													
22													

坂野小学校区
【交通安全】

★…学校位置

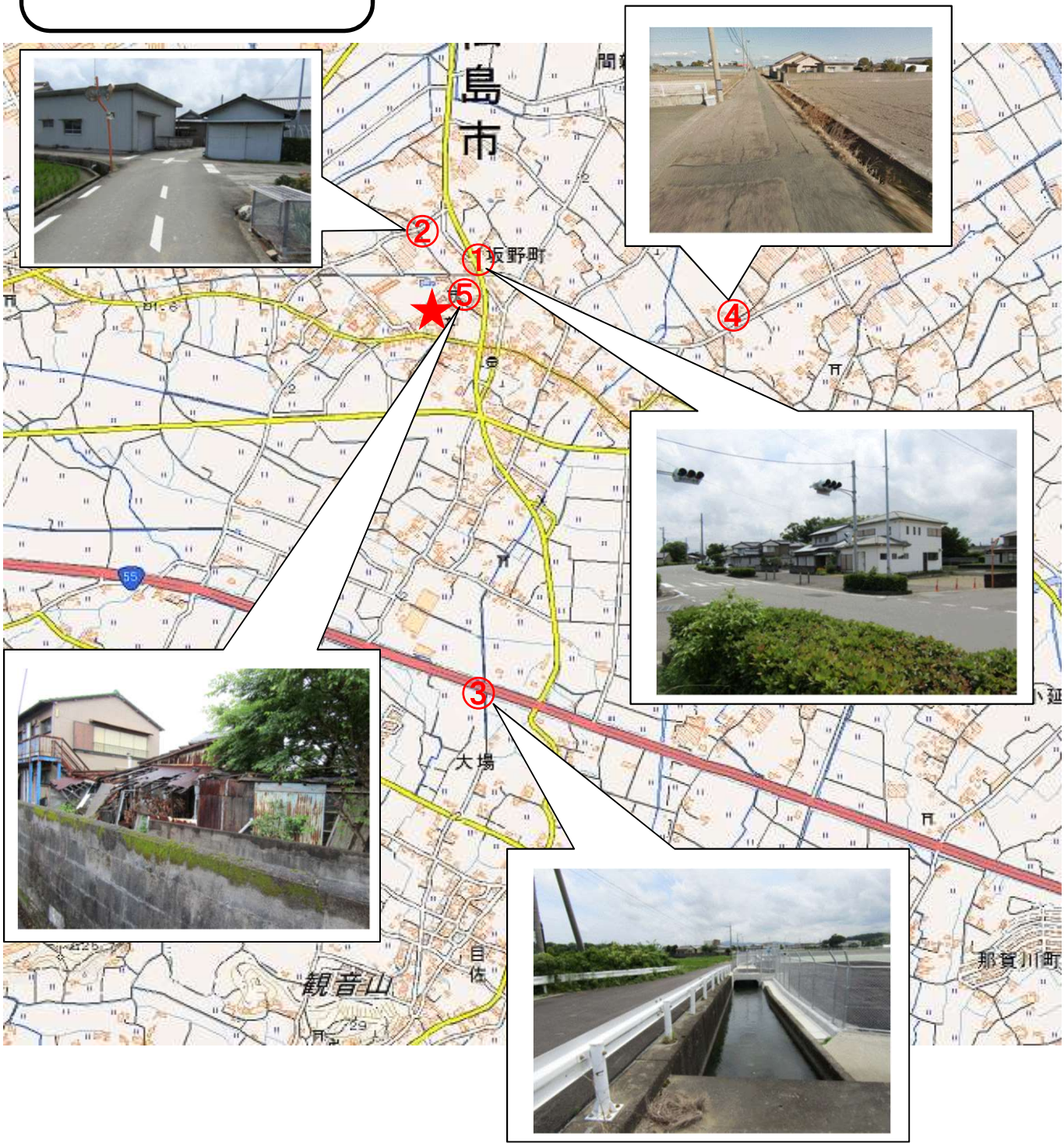

小松島南中学校区
（学校付近）
【交通安全】

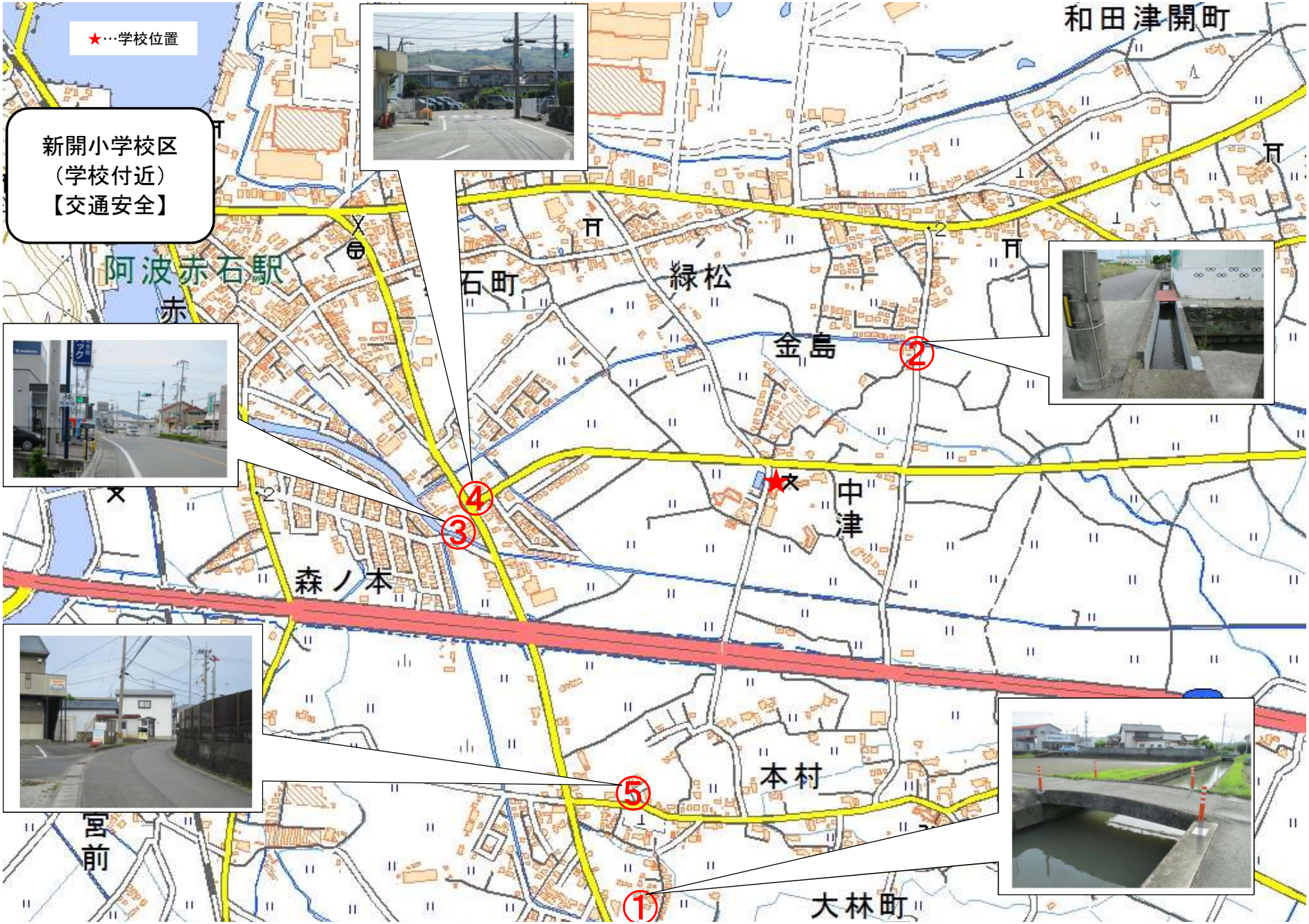
★…学校位置
新開小学校区
（学校付近）
【交通安全】
和田津開町
阿波赤石駅
赤
石町
緑松
金島
中津
森ノ本
本村
宮前
大林町
①
②
③
④
⑤

小松島中学校区
（交通安全）

★…学校位置

和田島小学校区

【交通安全】
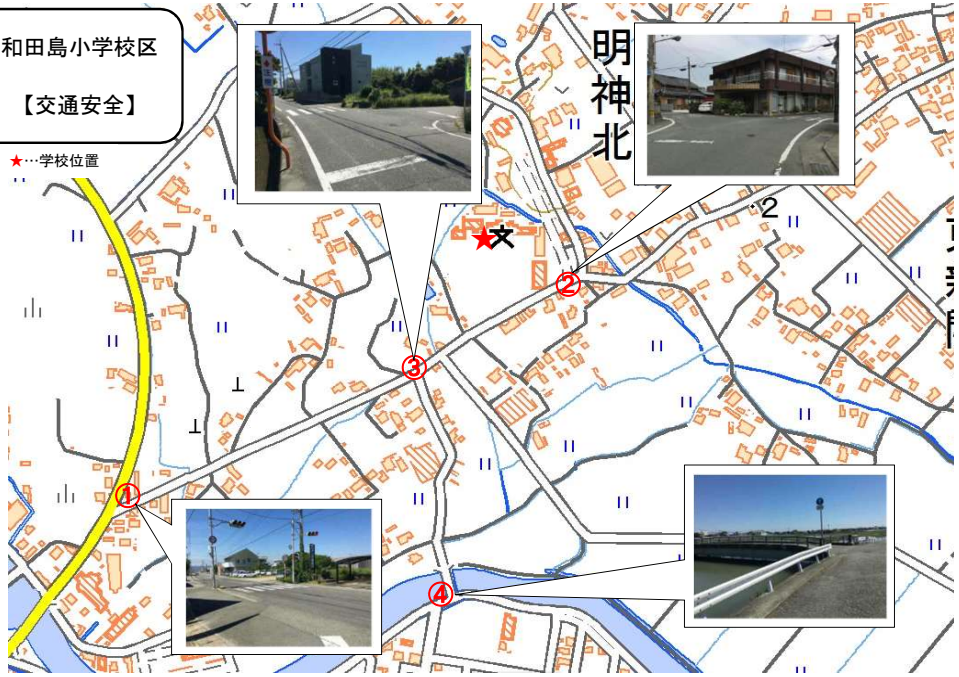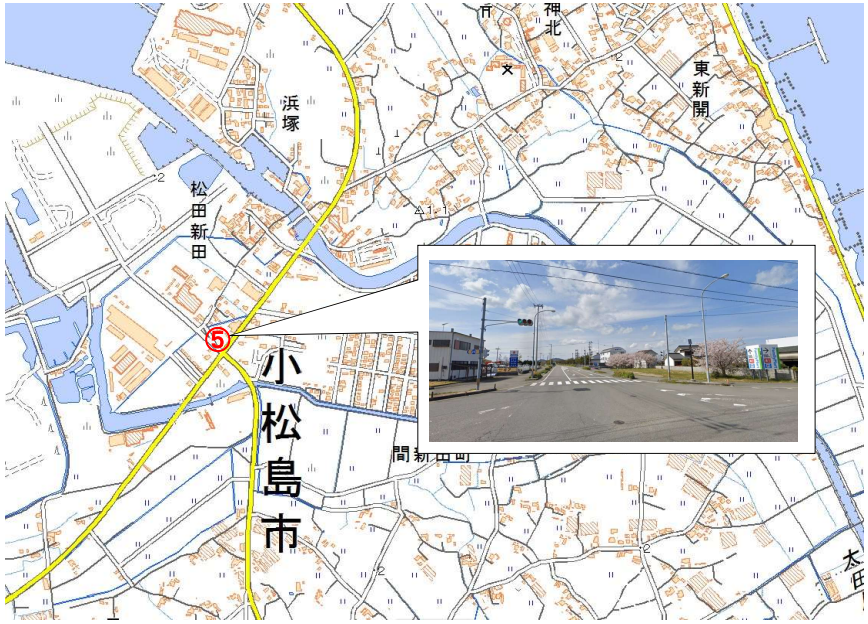
★…学校位置