

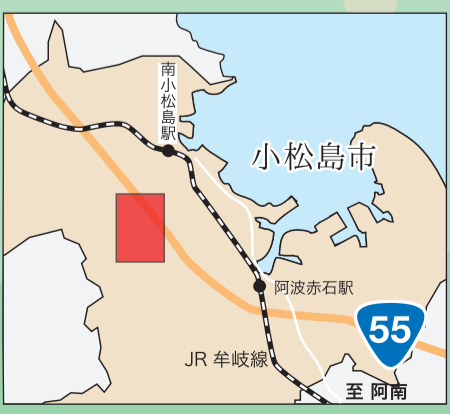


小松島おさんぽマップ

恩山寺お遍路ルート編



行程 徒歩 約 100 分

- ウォーキングルート
- 史跡ルート



- 👉 道標
- 👉 丁石
- 👉 バス停
- 🍴 お食事
- 🍜 ラーメン
- 🚽 お手洗い

至 徳島

源氏橋

至 阿南

天馬石

和心処 紫乃

ゆ〜ちゃん
ラーメン

すたみな太郎
小松島店

芝生

A WC

B

恩山寺前

中務

C

恩山寺ビランジュ

D

恩山寺

E

照蓮

WC

F

弦巻坂・弦張坂

芝田小学校

田野

中務

花折地藏

G

釈迦庵・仏足石

照蓮

200m