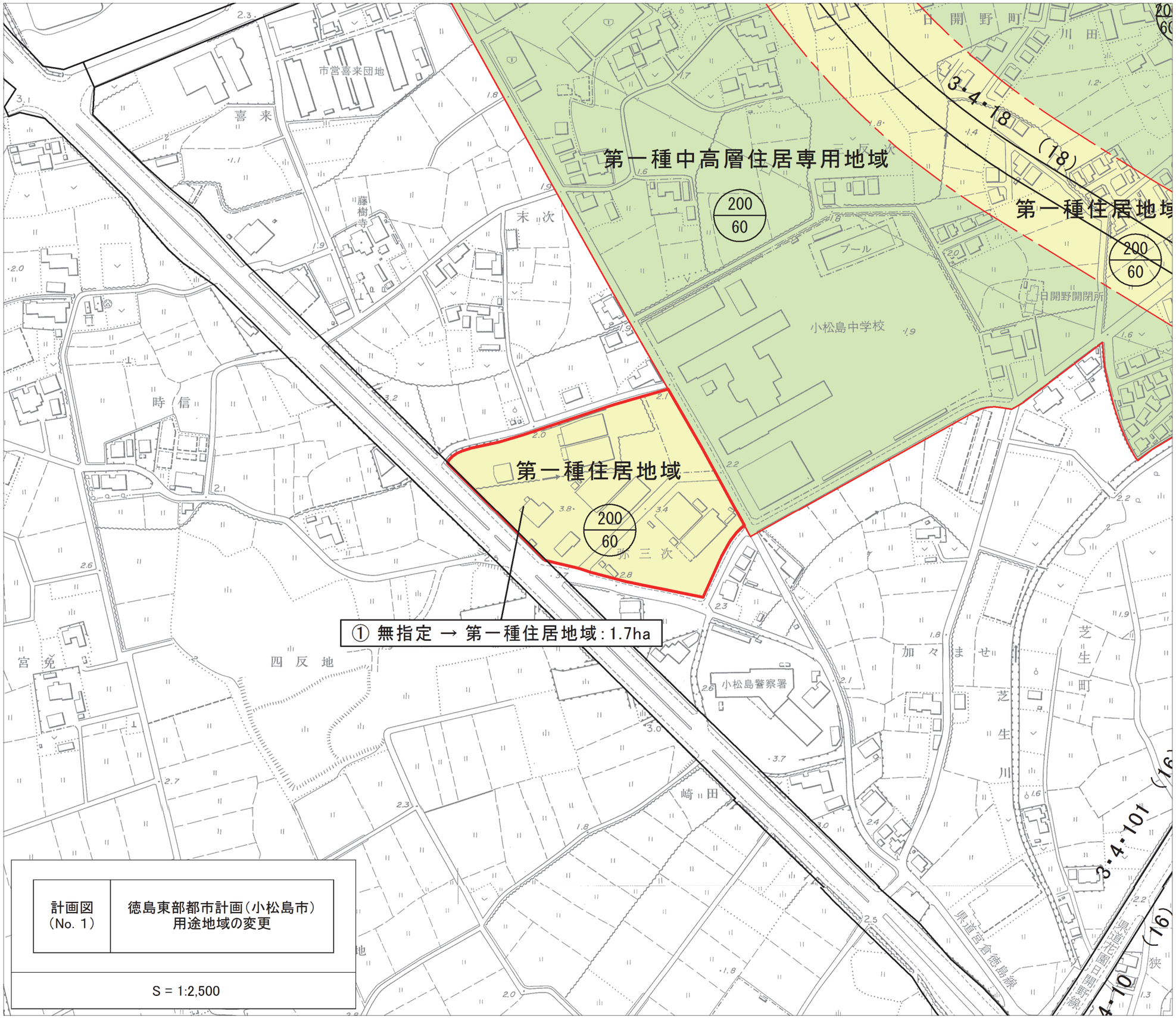

凡例		
	行政界	
全域	都市計画区域	
	変更区域	
	市街化区域	
	市街化調整区域	
	都市計画風致地区	
	高度利用地区	
	臨港地区	
	都市計画道路	
	都市計画公園	
	市街地再開発促進区域	
	地区計画	
用途地域		容積 / 建ぺい率
	第一種低層住居専用地域	200/60
	第一種中高層住居専用地域	200/60
	第一種住居地域	200/60
	第二種住居地域	200/60
	近隣商業地域	200/80
		300/80
	商業地域	400/80
	準工業地域	200/60
		200/80
	工業地域	200/60
	工業専用地域	200/60

0 100m

計画図 (No. 1)	徳島東部都市計画（小松島市）用途地域の変更

S = 1:2,500

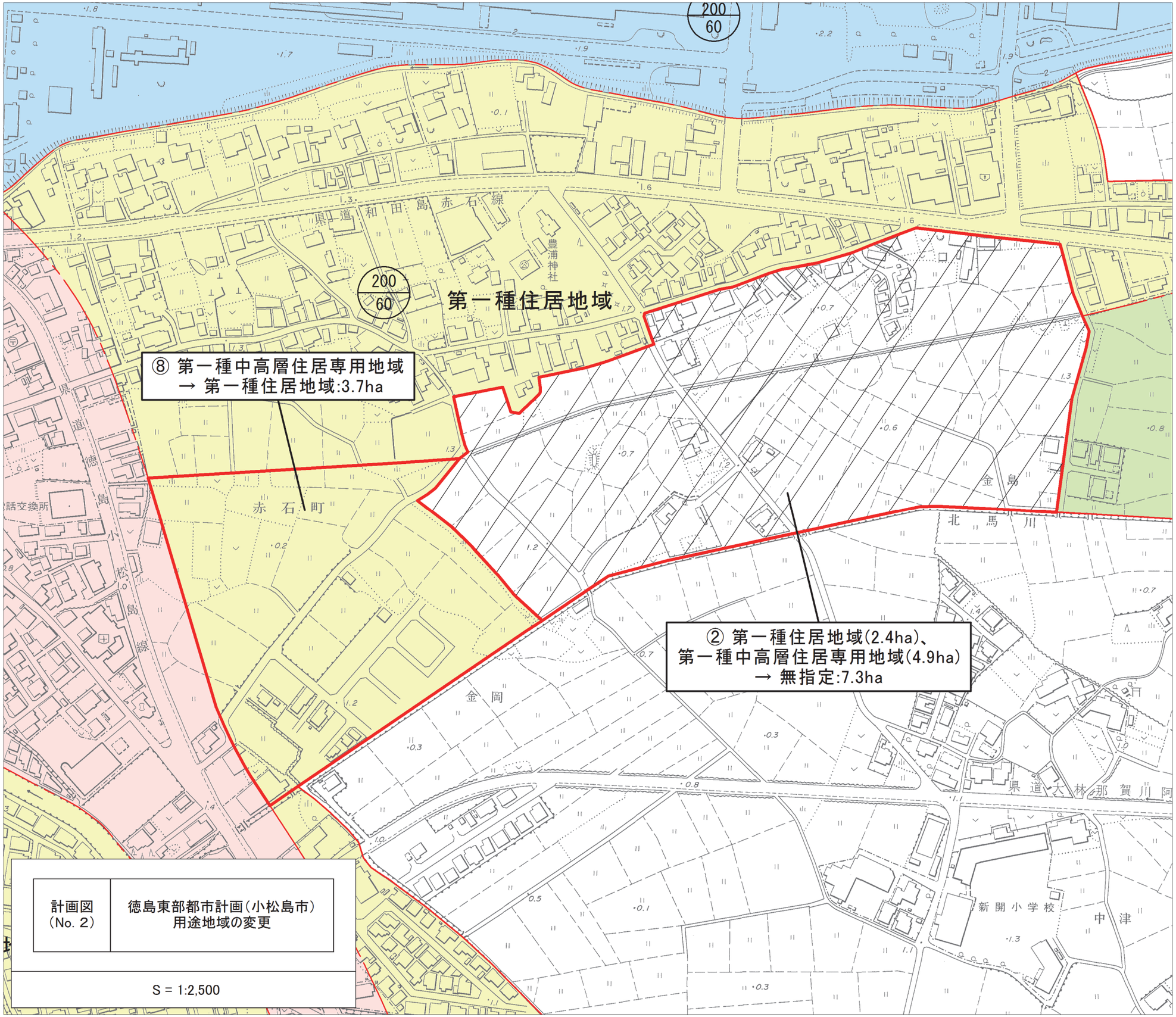

N

凡例

	行政界
全域	都市計画区域
	変更区域
	市街化区域
	市街化調整区域
	都市計画風致地区
	高度利用地区
	臨港地区
	都市計画道路
	都市計画公園
	市街地再開発促進区域
	地区計画

用途地域	容積 / 建ぺい率
第一種低層住居専用地域	200/60
第一種中高層住居専用地域	200/60
第一種住居地域	200/60
第二種住居地域	200/60
近隣商業地域	200/80
	300/80
商業地域	400/80
準工業地域	200/60
	200/80
工業地域	200/60
工業専用地域	200/60

0 100m

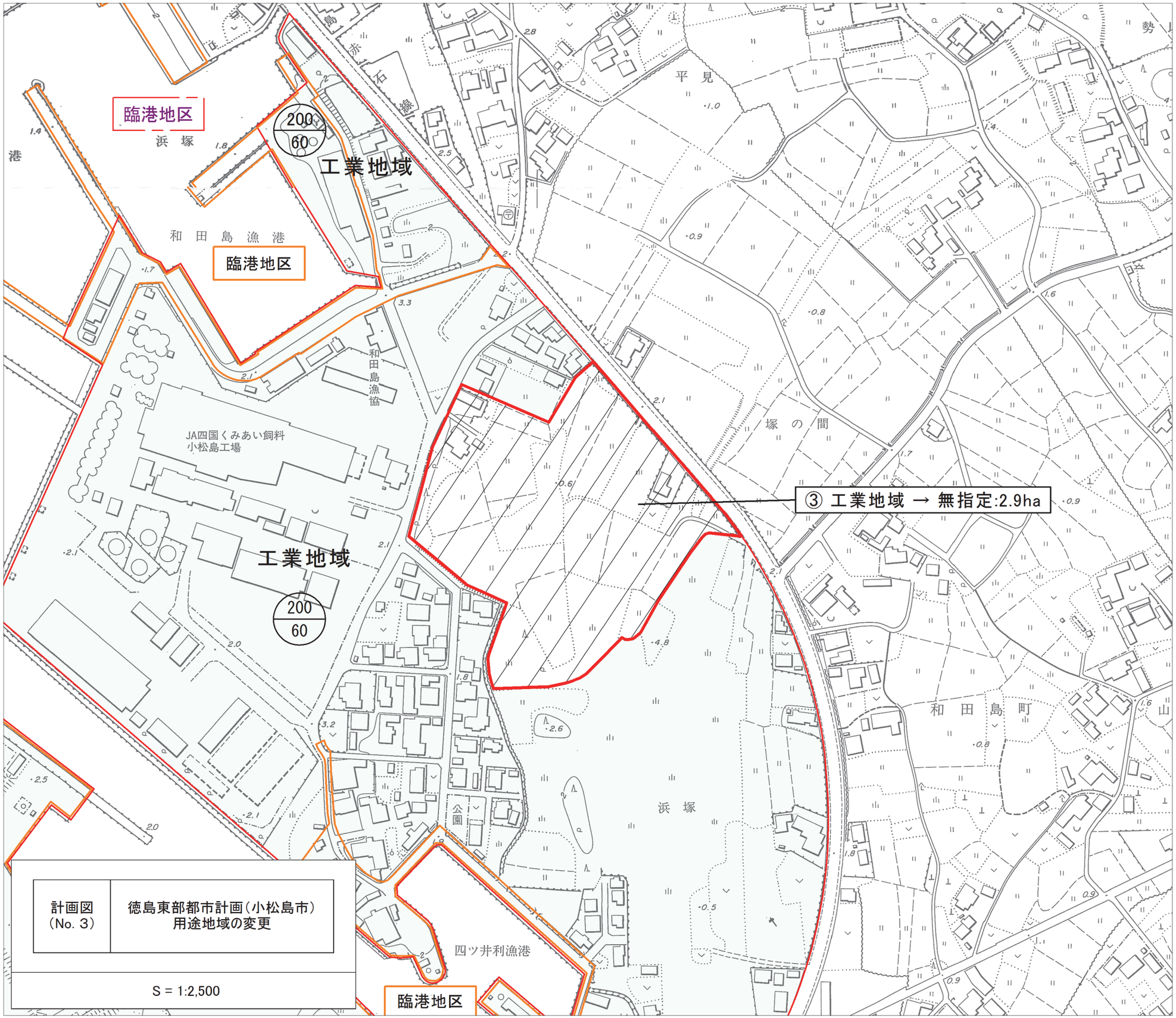

計画図（No. 3）	徳島東部都市計画（小松島市）用途地域の変更
S = 1:2,500	

凡例		
	行政界	
全域	都市計画区域	
	変更区域	
	市街化区域	
	市街化調整区域	
	都市計画風致地区	
	高度利用地区	
	臨港地区	
	都市計画道路	
	都市計画公園	
	市街地再開発促進区域	
	地区計画	
用途地域		容積 建ぺい率
	第一種低層住居専用地域	200/60
	第一種中高層住居専用地域	200/60
	第一種住居地域	200/60
	第二種住居地域	200/60
	近隣商業地域	200/80
		300/80
	商業地域	400/80
	準工業地域	200/60
		200/80
	工業地域	200/60
	工業専用地域	200/60

0 100m

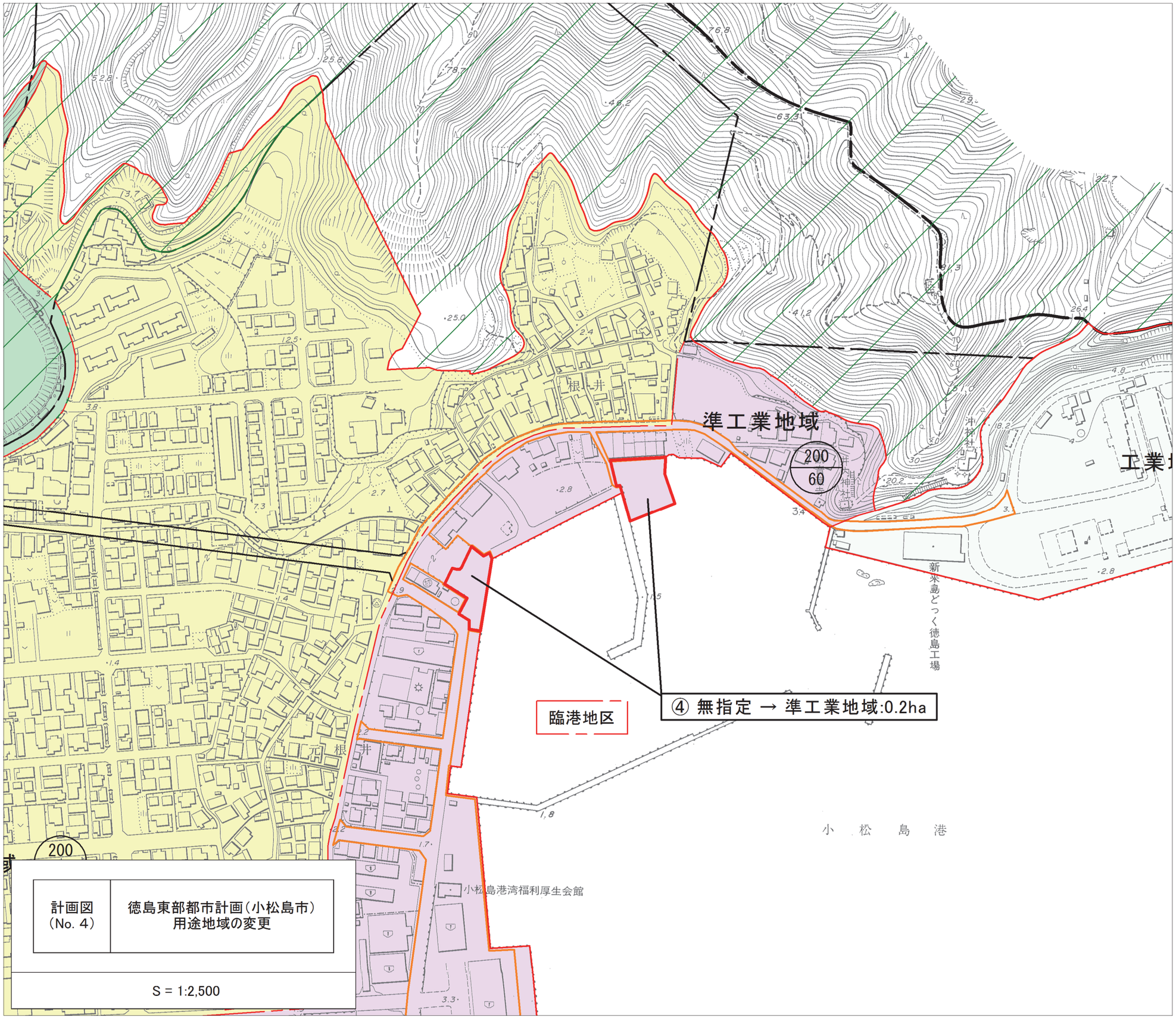

計画図（No. 4）	徳島東部都市計画（小松島市）用途地域の変更
S = 1:2,500	

凡例		
	行政界	
全域	都市計画区域	
	変更区域	
	市街化区域	
	市街化調整区域	
	都市計画風致地区	
	高度利用地区	
	臨港地区	
	都市計画道路	
	都市計画公園	
	市街地再開発促進区域	
	地区計画	
用途地域		容積 建ぺい率
	第一種低層住居専用地域	200/60
	第一種中高層住居専用地域	200/60
	第一種住居地域	200/60
	第二種住居地域	200/60
	近隣商業地域	200/80
		300/80
	商業地域	400/80
	準工業地域	200/60
		200/80
	工業地域	200/60
	工業専用地域	200/60

0 100m

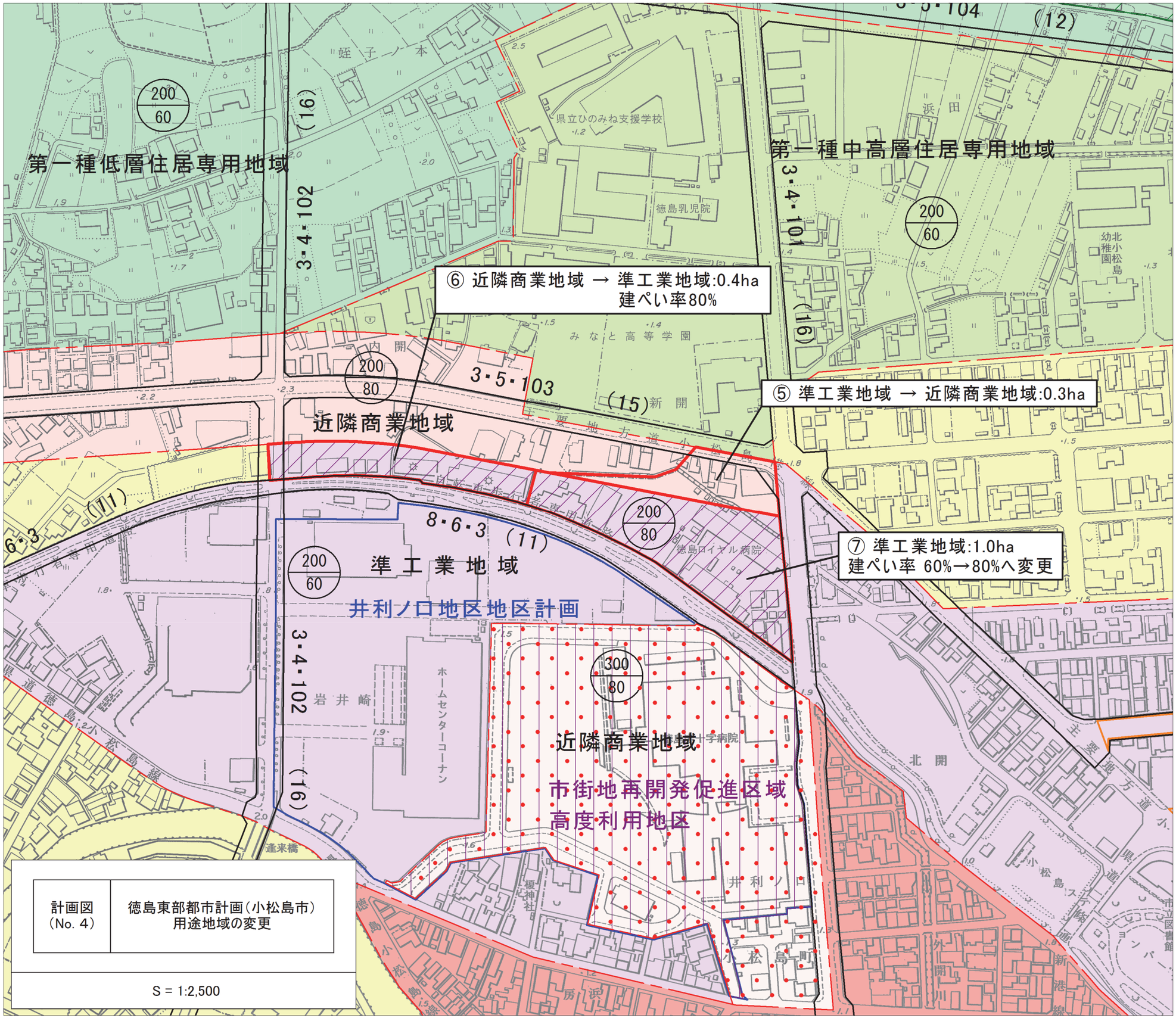

計画図（No. 4）	徳島東部都市計画（小松島市）用途地域の変更
S = 1:2,500	

凡例		
	行政界	
全域	都市計画区域	
	変更区域	
	市街化区域	
	市街化調整区域	
	都市計画風致地区	
	高度利用地区	
	臨港地区	
	都市計画道路	
	都市計画公園	
	市街地再開発促進区域	
	地区計画	
用途地域		容積/建ぺい率
	第一種低層住居専用地域	200/60
	第一種中高層住居専用地域	200/60
	第一種住居地域	200/60
	第二種住居地域	200/60
	近隣商業地域	200/80
		300/80
	商業地域	400/80
	準工業地域	200/60
		200/80
	工業地域	200/60
	工業専用地域	200/60

0 100m